

第5号議案 神戸国際港都建設計画生産緑地地区の変更 計画図
(有野地区)



市街化調整区域

有野
小学校

神戸
電鉄
三田
線

S=1:10,000

藤原台
小学校

市街化区域
有野地区

有野
線

神戸
三田
線

有野81




五社駅

市街化調整区域

阪神高速道路北神戸線

市街化調整区域

五社ランプ

凡 例	
	既決定の区域
	廃止する区域
	区域区分界