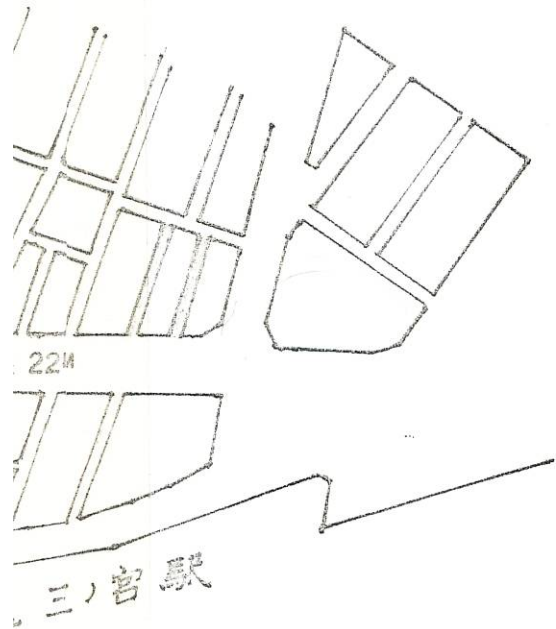
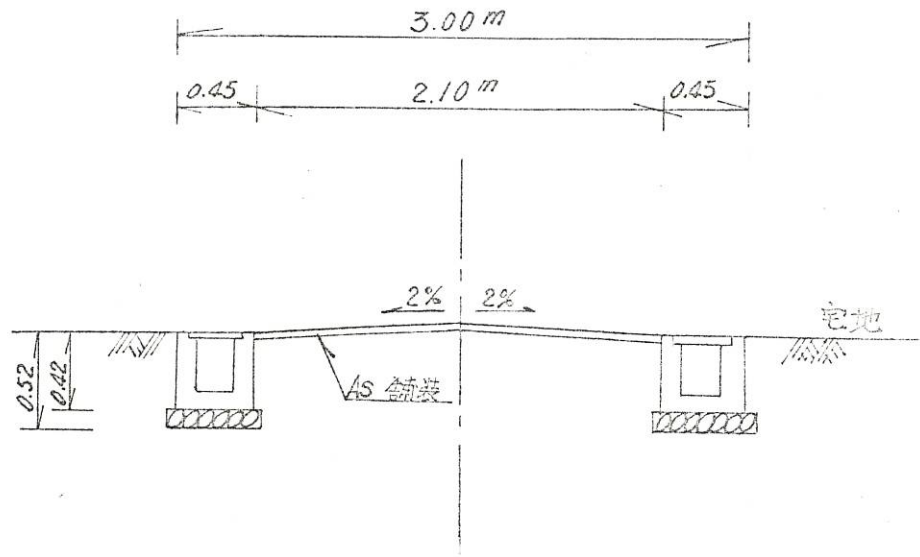


・表示内容は指定申請時のものであり、現況と相違している場合があります。  
・本図は指定した水平距離を示すもので、道路中心線及び道路境界線を確定したものではありません。

又図 縮尺 1/3000

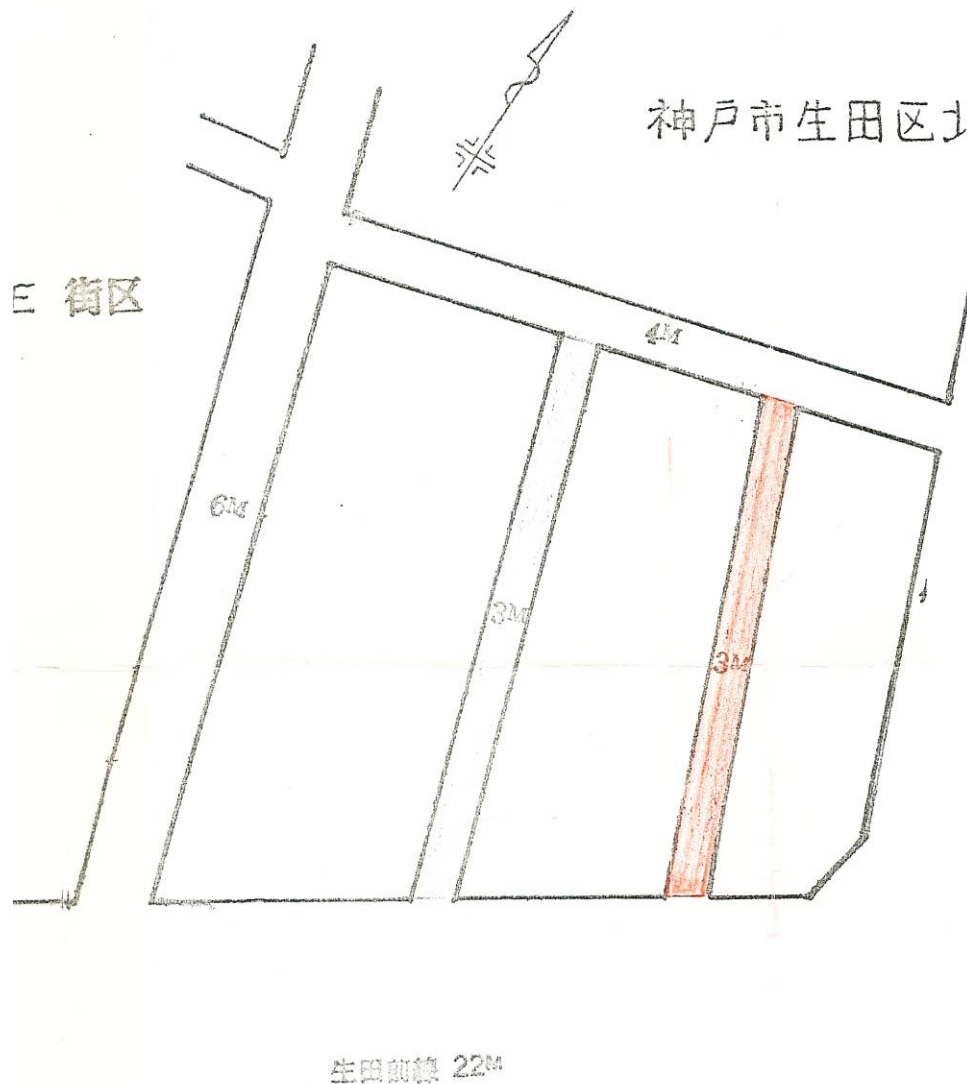


# 道路横断面 縮尺 1/40



神戸市生田区北長狭通1丁目41番地附近

E 街区



北野川幅 15M

生田前線 22M

縮尺 1/600

・表示内容は指定申請時のものであり、現況と相違している場合があります。  
・本図は指定した水平距離を示すもので、道路中心線及び道路境界線を確定したものではありません。