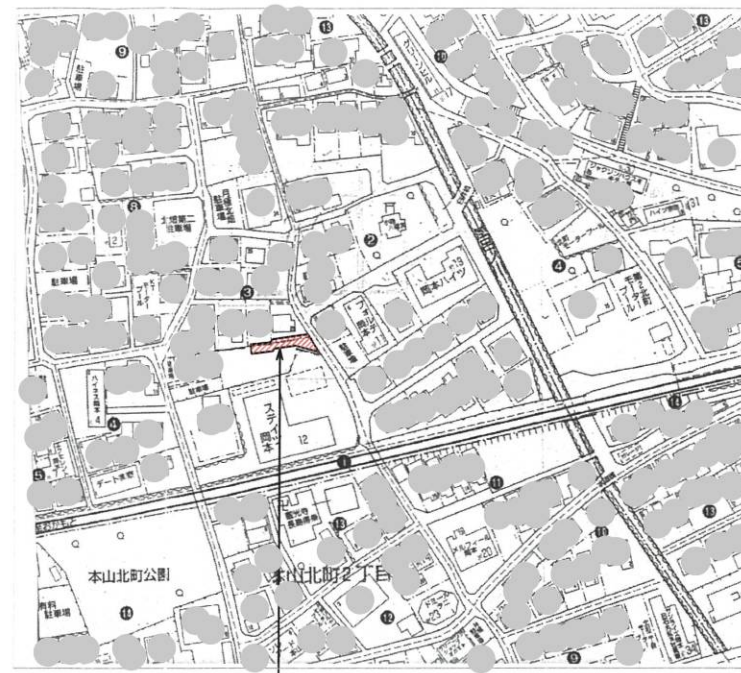


[位置指定]H22-015-2

- ・表示内容は指定申請時のものであり、現況と相違している場合があります。
- ・実際の幅員、延長が指定と異なる場合、復元等が必要となりますので、窓口でご相談下さい。
- ・指定区域の一部が廃止済の場合がありますので、ご注意ください。

付近見取り図



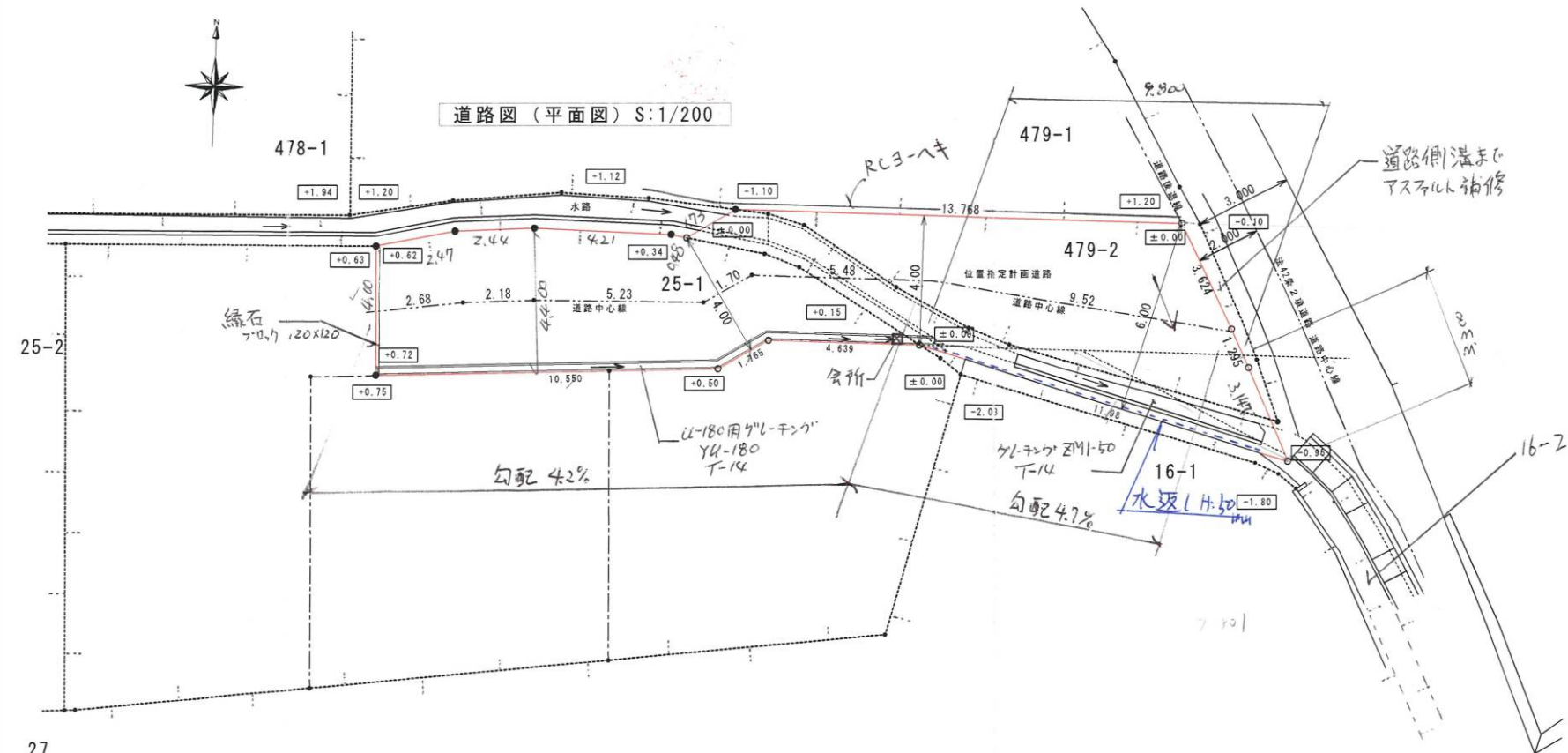
申請地

字限図(合成図)




申請地

道路図(平面図) S:1/200



標準横断面図 S:1/50



凡例

- 申請する道路の位置(朱書)
- 下水・側溝等
- 地番界
- 敷地界
- 予定建築物

- ・表示内容は指定申請時のものであり、現況と相違している場合があります。
- ・実際の幅員、延長が指定と異なる場合、復元等が必要となりますので、窓口でご相談下さい。
- ・指定区域の一部が廃止済の場合がありますので、ご注意ください。