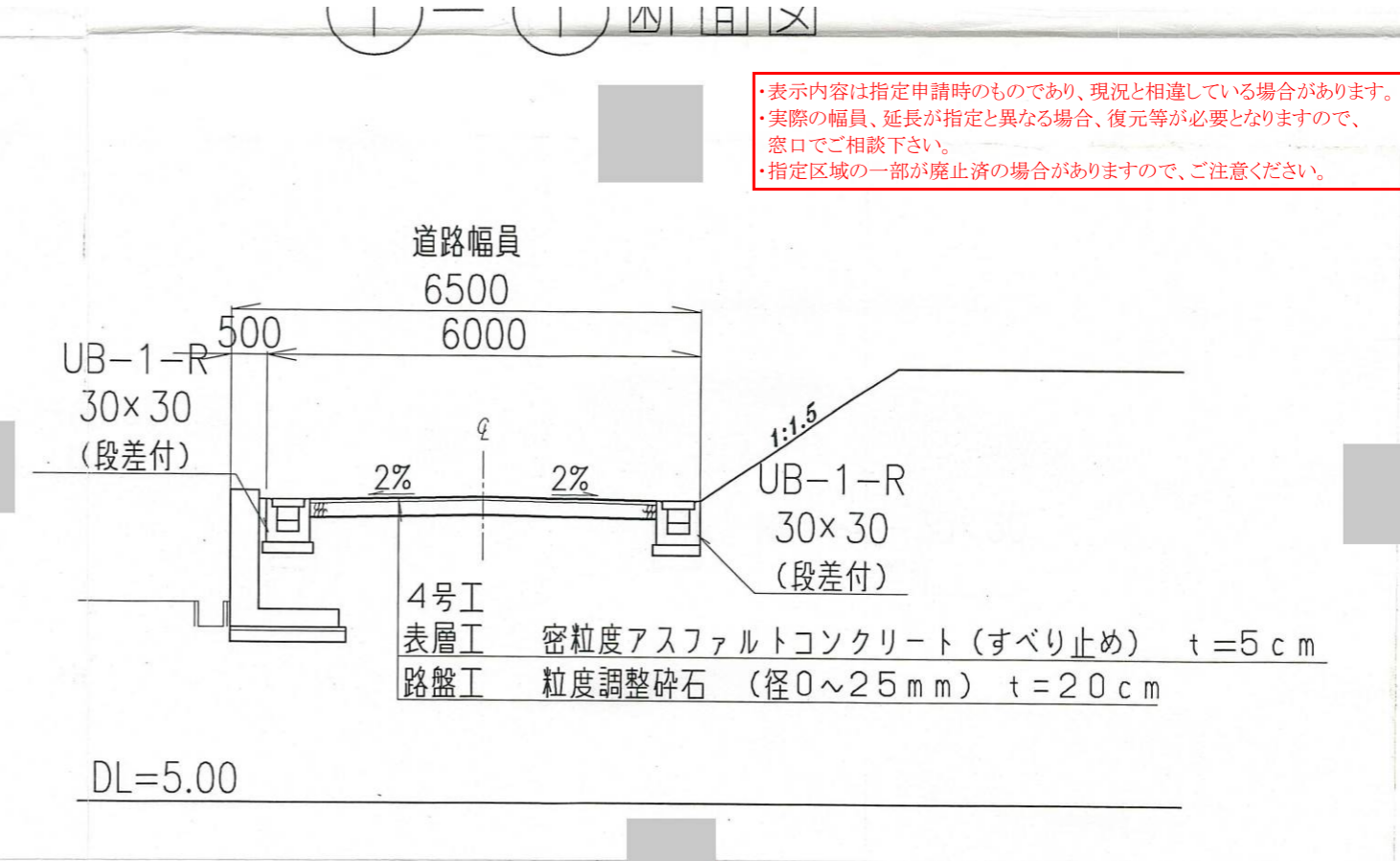
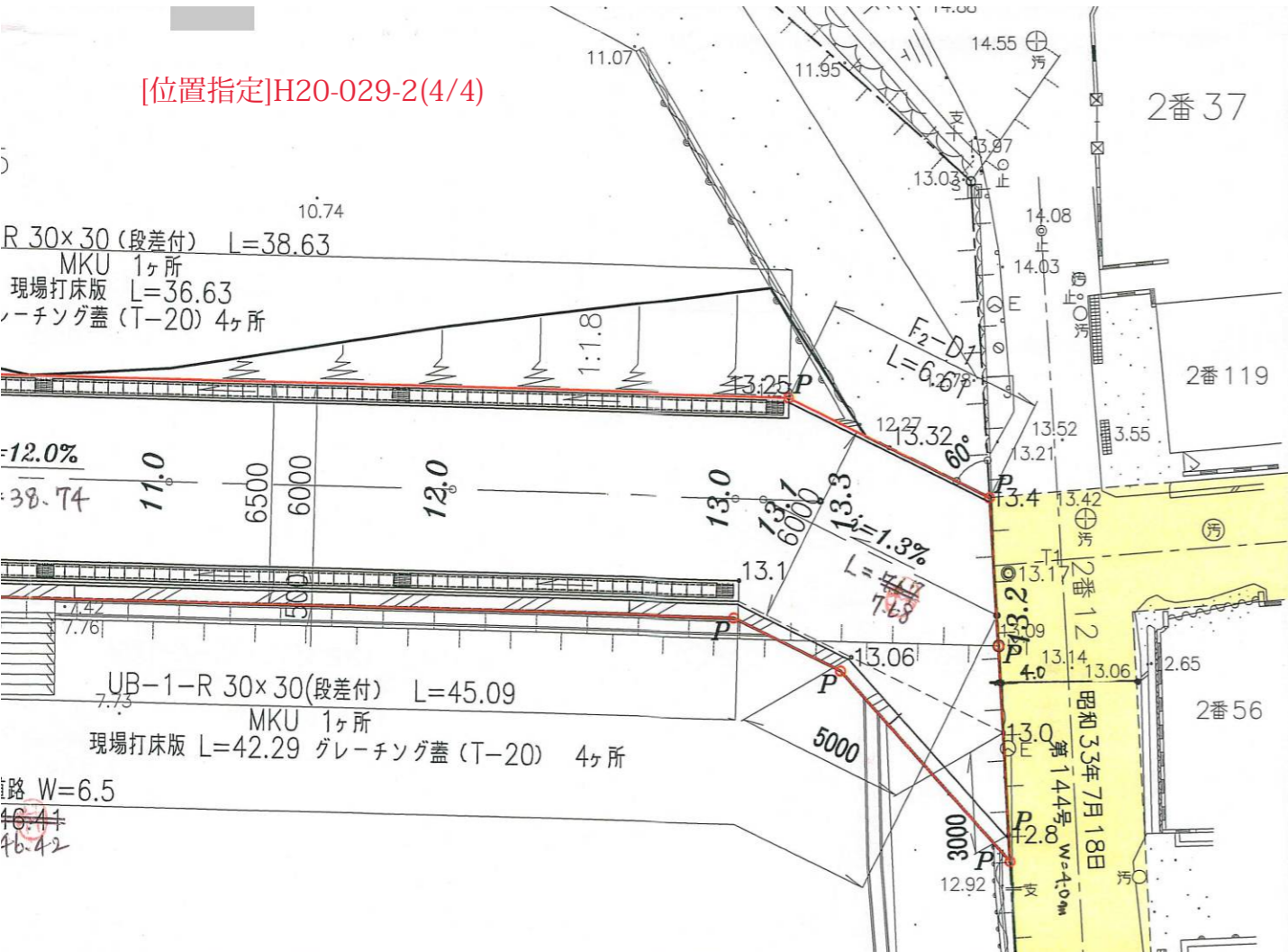
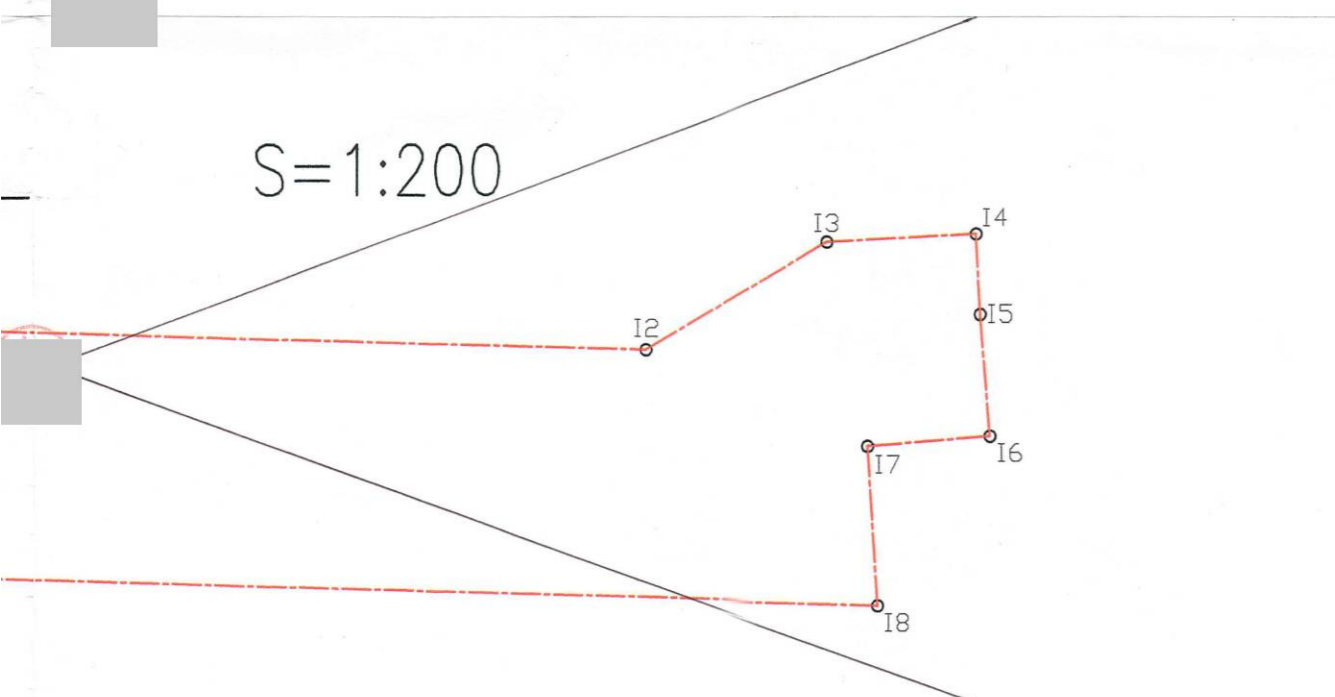


[位置指定]H20-029-2(4/4)

・表示内容は指定申請時のものであり、現況と相違している場合があります。
 ・実際の幅員、延長が指定と異なる場合、復元等が必要となりますので、窓口でご相談下さい。
 ・指定区域の一部が廃止済の場合がありますので、ご注意ください。



境界標の種類
P プレート



求積表

地番	位置指定道路	X_n	Y_n	$Y_{n+1}-Y_{n-1}$	$X_n \cdot (Y_{n+1}-Y_{n-1})$
19		24.986	21.697	45.566	1138.512076
18		23.724	67.355	45.406	1077.211944
17		27.902	67.103	3.035	84.682570
16		28.166	70.390	3.031	85.371146
15		31.355	70.134	-0.370	-11.601350
14		33.472	70.020	-4.108	-137.502976
13		33.252	66.026	-8.811	-292.983372
12		30.396	61.209	-44.237	-1344.627852
11		31.486	21.789	-39.512	-1244.074832
合計					-645.012646
合計面積					322.51
地積					322.51 m ²

地番	面積
位置指定道路	322.51 m ²

・表示内容は指定申請時のものであり、現況と相違している場合があります。
 ・実際の幅員、延長が指定と異なる場合、復元等が必要となりますので、窓口でご相談下さい。
 ・指定区域の一部が廃止済の場合がありますので、ご注意ください。